



UNIVERSITÀ
DEGLI STUDI
DI BERGAMO

Dipartimento
di Lingue, Letterature
e Culture Straniere



PROVINCIA
DI BERGAMO

Osservatorio per la montagna della Provincia di Bergamo:



In collaborazione con:



Con la collaborazione internazionale di:



Sponsor tecnico:



TRANVIE ELETTRICHE BERGAMASCHE

Forum nazionale

Insieme per le Montagne

Dagli Appennini alle Alpi

Bergamo e Montagne bergamasche

18-21 giugno 2026

PROGRAMMA

Giovedì 18 giugno 2026

Complesso di Astino, Università degli studi di Bergamo

14:00 *Saluti di apertura del Forum nazionale*

Fabio Bombardieri, Presidente della Fondazione MIA

Sergio Cavalieri, Rettore dell'Università degli studi di Bergamo

Gianfranco Gafforelli, Presidente della Provincia di Bergamo

Tiziano Maffezzini, Presidente di UNCEM Lombardia

Cesare Emanuel, Presidente dell'Associazione Dislivelli

14:30 *La legacy del progetto PRIN MIND e il testimone dagli Appennini alle Alpi: verso un'abitabilità generativa delle montagne italiane*

Federica Burini, Università degli studi di Bergamo

Monica Meini e **Diana Ciliberti**, Università degli studi del Molise

Mauro Pascolini, Università degli studi di Udine

15:00 *Le montagne: un bene comune mondiale*

Annibale Salsa, Scuola per il Governo del Territorio e del Paesaggio, Trentino School of Management


Interventi programmati introdotti da **Laura Viganò**, Università degli studi di Bergamo

Judith Mushi, Università Cattolica di Milano and **George Matto**, Moshi Co-operative University,

Mountain heritage from Italian mountains to Tanzanian Kilimanjaro: opportunities of cooperation

Dario Nisoli, **Paolo Valoti**, CAI Sezione di Bergamo

Il Club Alpino Italiano e il territorio bergamasco oltre i confini: Save the Mountains



I Sessione - PATRIMONIO NATURALISTICO E CULTURALE DELLA MONTAGNA TRA MEMORIA E SFIDE GLOBALI

16:00-17:30

Intervengono:

Riccardo Rao, Università degli studi di Bergamo

Il progetto Radici di un'identità: un percorso interdisciplinare per lo studio e la valorizzazione del patrimonio naturalistico e culturale del Mandamento di Sondrio

Marco Marchetti, Sapienza Università di Roma

Gestione e Conservazione delle Foreste nelle aree montane in prospettiva multiscalare

Cassiano Luminati, Polo Poschiavo

La candidatura UNESCO del Patrimonio alimentare alpino: salvaguardare per ispirare. Il valore universale di un programma comunitario di salvaguardia, dalle Alpi agli altri sistemi montani

Stefano Morosini, Università degli studi di Bergamo

Protezione ambientale e montagne in una prospettiva diacronica

Emanuele Falchetti, Roberta Smiraglia, Orobie

Orobie, raccontare i territori per tutelarli, valorizzarli e generare sviluppo

Voci di ricerche in progress:

Judit Jil-Farrero, Università degli studi di Bergamo

Metodologie interdisciplinari per un'analisi storica della costruzione di dighe in territorio montano

Lisa Bettini, Università degli studi di Bergamo

Approcci geo-storici per il paesaggio montano: il caso di studio della Media Valtellina

Jacopo Daldossi, Università degli studi di Bergamo

Cammini della Grande Guerra e nuove geografie della montagna: pratiche, memoria e paesaggi della pace

Chiara Brunale, Università degli studi del Molise

Relazioni territoriali città-montagna e costruzione simbolica: Campobasso nel sistema tratturale appenninico

18:00-22:00 **Itinerario artistico-esperienziale dedicato a visioni e immaginari della montagna**

Un fotografo brembano al Museo delle storie di Bergamo, *Ritratto di un'Epoca. Fotografie di Eugenio Goglio (1865-1926)*, con **Roberta Frigeni**, Direttore scientifico del Museo delle storie di Bergamo


[18:00-19:00]

Degustazione di prodotti e sapori delle Orobie bergamasche [19:00-20:30]

Paesaggi del cibo e processi di comunità nelle tele dei pittori delle montagne orobiche, con

Giovanni Berera, Fondazione Adriano Bernareggi, **Federica Burini**, Università degli studi di Bergamo,

Cassiano Luminati, Polo Poschiavo, **Andrea Paleni**, AltoBrembo [20:45-22:00]



Venerdì 19 giugno 2026
Valle Brembana

II Sessione – ABITARE I PAESAGGI MONTANI TRA RETICOLARITA', SAPERI TERRITORIALI, RICERCA E CURA

9:30-11:30 **Comunità Montana Valle Brembana, Piazza Brembana**

Saluti di apertura: **Valeriano Bianchi**, Presidente Comunità Montana Valle Brembana

Intervengono:

Alessandra Ghisalberti, Università degli studi di Bergamo

Università, paesaggi naturalistico-culturali e mobilità trans-frontaliera sostenibile: il progetto Italia-Svizzera Interreg MOSVIM

Stefania Cerutti, Università del Piemonte Orientale

ArsUniVco come laboratorio territoriale: progetti, reti e pratiche per le montagne tra formazione, ricerca e comunità

Juan Sevilla, Daniel Herrera, Universidad de Oviedo

Readapting complex effects of contemporary perspectives on the mountains: a formulation of tourism sustainability indicators

Renato Ferlinghetti, Università degli studi di Bergamo

Dalla montagna di valle alla montagna di massiccio, dagli stereotipi alla realtà geografica

Voci di ricerche in progress:

Elisa Consolandi, Università degli studi di Bergamo

Sistemi di mapping digitali per la mobilità sostenibile nei territori montani oltre i confini: evidenze e prospettive di intreccio tra le valli tra Bergamo e Brescia, la Valle Intelvi (Italia) e il Mendrisiotto (Svizzera)

Mikel Magoni, Università degli studi di Bergamo

Metodologie di ricerca per la valorizzazione del patrimonio montano europeo: reti di cooperazione tra le Orobie e le Asturie

Filiberto Ciaglia, Sapienza Università di Roma

Aree montane, sentierizzazione, ricostruzione immateriale. Riflessioni sulla programmazione territoriale nel cratere sismico del 2009

Alice Bassanesi, Università degli studi di Bergamo

Accessibilità del patrimonio naturalistico e culturale della montagna attraverso la mobilità lenta: la Via Decia e l'Alta via delle Grazie in rete tra Bergamo e Brescia


13:30 **Escursione in Valle Brembana tra reti storiche, paesaggi delle produzioni casearie e sfide dell'abitare**

Cornello dei Tasso. Nodo europeo di una mobilità storica intervalliva [14:00-16:00]

Val Taleggio. Patrimonio agropastorale per produzioni di eccellenza [16:30-19:00]

Incontro con la comunità della Val Taleggio accompagnati dalla dottoranda in *Landscape Studies* dell'Università degli studi di Bergamo, **Sara Invernizzi** per comprendere la rilevanza del patrimonio agrosilvopastorale per l'abitabilità generativa della Valle.

20:30 **Festunt**, in collaborazione con i comuni della Valle Taleggio, il Consorzio Strachitunt, NAHR, Ecomuseo Val Taleggio, Cooperativa Sant'Antonio con gli studenti Creo-Lab Tourism and Creative Industries, guidati da Alice Bassanesi, Federica Burini e Andrea Pozzi



Sabato 20 giugno 2026 Valle Seriana

8:00-9:30 *Seminario in movimento: il caso TEB – Tramvie Elettriche Bergamasche* con la collaborazione di **Gianni Scarfone**, **Elio Moschini**, **Filippo Simonetti** con intervento di **Fulvio Adobati**, Università degli studi di Bergamo

III Sessione – MONTAGNE OLTRE LA NEVE

9:30-12:00 **SCAME, Parre**

Saluti di apertura: **Giampiero Calegari**, Presidente Comunità Montana Valle Seriana e **Agostino Piccinali**, Scame Parre spa

Intervengono:

Lorenzo Migliorati, Università degli studi di Bergamo

La parabola della modernità industriale nelle Terre Alte. Un'analisi socioculturale dei processi di industrializzazione nei paesaggi alpini

Caterina Franco, Université de Lausanne

Per una storia ambientale delle stazioni sciistiche d'alta quota nelle Alpi Occidentali

Cristian Ferrari, CAI-Società degli Alpinisti Tridentini di Trento

L'impegno in campo ambientale della Sezione "Società degli Alpinisti Tridentini" del CAI dal progetto di funivia del Brenta (1966) ad oggi

Federica Burini, Università degli studi di Bergamo

OrobieSkiAtlas: verso un mapping delle stazioni sciistiche della montagna bergamasca tra obsolescenza, abbandono e riuso

Lisa Zecchin, **Andrea Guaran**, **Dario Bertocchi**, Università degli studi di Udine

Le dolomiti Friulane dentro la montagna friulana: un'analisi sulla comunicazione turistica

Andrea Zinzani, Università degli studi di Bologna

Futuri ambientali delle Dolomiti (video)

Voci di ricerche in progress:

Simone Ranocchiarì, Università degli studi di Bergamo

Outdoor, sensibilità ambientale e conflitti sulla montagna: il caso dello scialpinismo e delle mobilitazioni contro la monocultura dello sci

Francesco Antonelli, Università degli studi di Bergamo

Legacy olimpica in Alta Valtellina: leggere le trasformazioni territoriali delle Olimpiadi Invernali Milano Cortina 2026

Giovanna Sebastianelli, Università degli studi del Molise

La rigenerazione territoriale a base turistica. Percorsi della montagna appenninica sannita

13:30 **Escursione in Valle Seriana e nei Comuni dell'Altopiano**


Valcanale. Parco Regionale delle Orobie bergamasche [13:30-16:00]

Visita agli impianti di Valcanale e illustrazione del progetto di rigenerazione, rinaturalizzazione e valorizzazione in avvio con **Davide Tontini**, Presidente del Parco regionale delle Orobie bergamasche

Dall'Altopiano di Clusone alla Valle di Scalve per il Passo della Presolana [16:00-17:30]

Incontro con la sindaca di Castione della Presolana, **Samantha Tagliaferri** e **Giovanni Bettineschi**, Scalve Mountain

19:30 **Cena sociale e Living Lab** con i Comuni della Valle di Scalve, Scalve Mountain APS, Cooperativa di consumo Nona, Cooperativa di consumo di Colere, Cooperativa sociale onlus L'Aquilone di Vilminore di Scalve, Società cooperativa agricola Latteria sociale montana di Scalve, El.Va.S. Società cooperativa di Colere, CISMI Società cooperativa di Colere



Domenica 21 giugno 2026

Valle di Scalve

IV Sessione - INCONTRO DI COPROGETTAZIONE - VERSO QUALI STRATEGIE CONDIVISE PER LE MONTAGNE ITALIANE?

9:30 Palazzo Pretorio Comunità Montana di Scalve, Vilminore di Scalve

Saluti di apertura: **Marco Grassi**, Presidente Comunità Montana Valle di Scalve

10:00 Nuove disposizioni giuridiche per il riconoscimento e la promozione delle zone montane: indicazioni dal mondo della ricerca sulla montagna

Intervengono:

Anna Giorgi, UNIMONT, Università degli studi di Milano - Polo UNIMONT, sede di Edolo

Oltre lo stigma della marginalità: il riconoscimento delle specificità dei territori montani come chiave di volta per una governance orientata alla valorizzazione e alla competitività

Elisabetta Bani, Università degli studi di Bergamo

Territori fragili e misure premiali: dal riconoscimento giuridico delle zone montane a un sistema integrato di agevolazioni territoriali

Alberto Mazzoleni, UNCEM

Nomadi digitali e fiscalità di vantaggio in aree montane: la residenza temporanea qualificata come strategia di rigenerazione territoriale

11:00 Bisogni e strategie delle Comunità e dell'ecosistema territoriale

Interventi programmati: **Marco Gaverini**, Provincia di Bergamo, insieme ai referenti delle istituzioni dell'Osservatorio per la montagna della Provincia di Bergamo (Comunità Montane Valle Brembana, Valle Seriana, Valle Imagna, Valle di Scalve, GAL Valle Brembana 2020, GAL Colline bergamaschi, GAL Presolana e Laghi Bergamaschi, CAI Sezione di Bergamo, BIM dell'Oglio, BIM Lago di Como, Brembo e Serio, Parco Regionale delle Orobie bergamasche)

Conclusioni e lancio di nuove prospettive di co-progettazione

Federica Burini, Università degli studi di Bergamo e **Monica Meini**, Università degli studi del Molise

Comitato scientifico (Unibg-UniMolise-UniUdine)

Fulvio Adobati, Elisabetta Bani, Federica Burini, Renato Ferlinghetti, Alessandra Ghisalberti, Monica Meini, Lorenzo Migliorati, Stefano Morosini, Mauro Pascolini, Marco Petrella, Riccardo Rao

Comitato organizzatore (Unibg-UniMolise-UniUdine)

Francesco Antonelli, Alice Bassanesi, Dario Bertocchi, Diana Ciliberti, Jacopo Daldossi, Sara Invernizzi, Mikel Magoni, Giovanna Sebastianelli

Istituzioni partner

AGEI, Università del Molise, Regione Lombardia, UNCEM Lombardia, Provincia di Bergamo, OrobieLab, Osservatorio per la montagna della Provincia di Bergamo: Comunità montana Valle Seriana, Comunità montana Valle Brembana, Comunità montana Valle Imagna, Comunità montana Valle di Scalve, Comunità montana Laghi Bergamaschi, CAI - Sezione di Bergamo, Parco delle Orobie Bergamasche, Consorzio BIM del Lago di Como e Fiumi Brembo e Serio, Consorzio BIM del Fiume Oglio, GAL Presolana e Laghi Bergamaschi, GAL delle Colline Bergamasche, GAL Valle Brembana 2020, Locatelli autoservizi, Arriva Autoservizi, TEB, VisitBrembo, Alto Brembo, Promoserio, Associazione Santa Croce, Museo dei Tasso e della Storia postale, Museo delle Storie di Bergamo, Museo Diocesano Adriano Bernareggi, Ufficio Cultura e Unesco del Comune di Bergamo, comuni della Valle Taleggio, il Consorzio Strachitunt, NAHR, Ecomuseo Val Taleggio, Cooperativa Sant'Antonio, SCAME Parre spa, Scalve Mountain

Informazioni

Modalità di partecipazione: ingresso libero

Contatto: OrobieLab, Università degli studi di Bergamo, federica.burini@unibg.it

[Link alla pagina web](#)

Si ringraziano per il contributo: OrobieLab, Dipartimento di Lingue, Letterature e culture straniere Unibg e Corso di perfezionamento "Valorizzazione dei beni culturali, paesaggistici e ambientali della montagna". Hanno gestito i servizi logistici il GAL Valle Brembana 2020 e Scalve Mountain.